



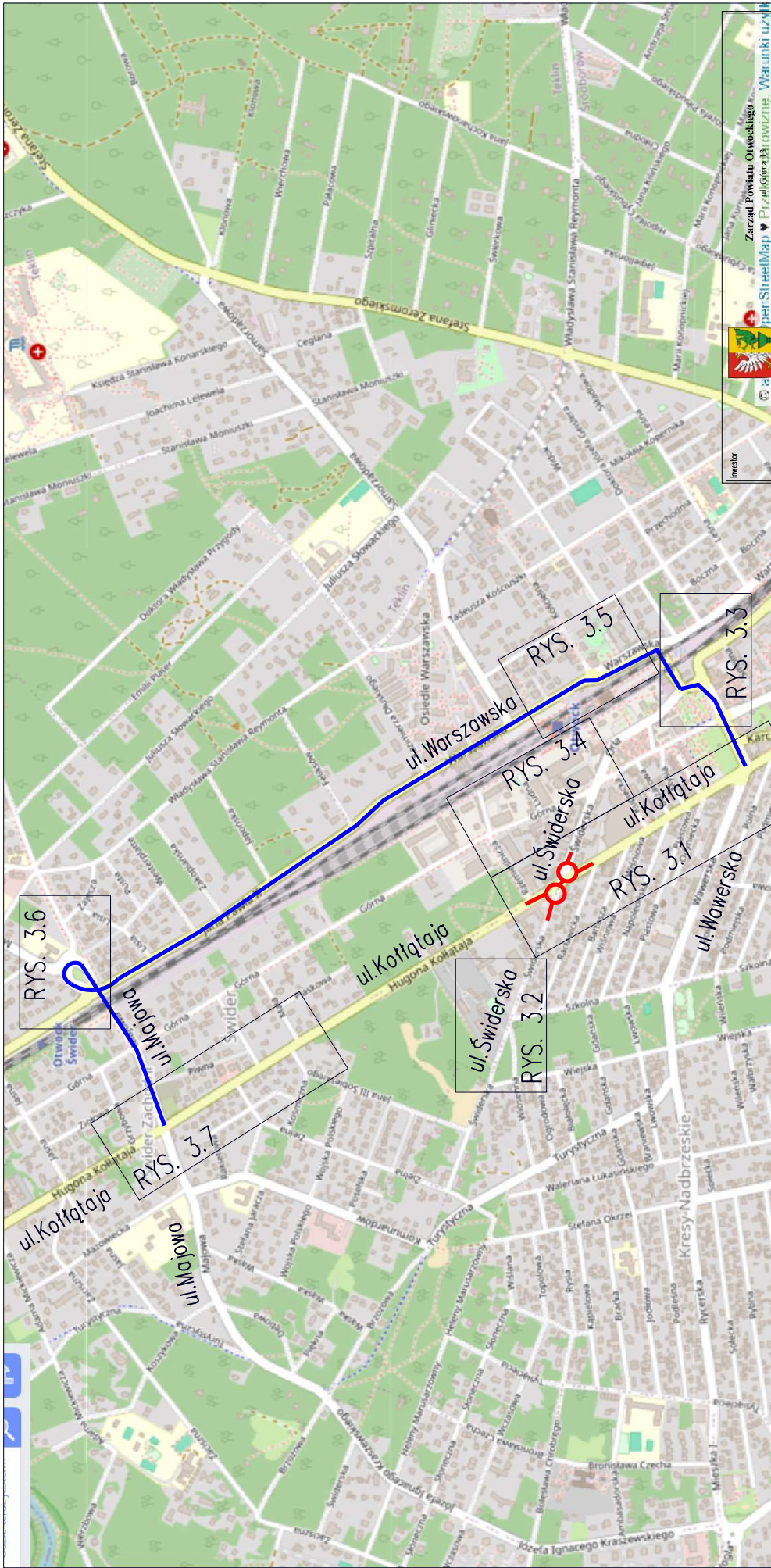


## LEGENDA

ZAKRES ROBÓT



Inwestor		 <b>Zarząd Powiatu Otwockiego</b> ul. Górna 13 05-400 Otwock	
Jednostka projektowa		 <b>AMDRO</b> Andrzej Malinowski ul. Mrówcza 165C lok. 3b 600 231 706 04-768 Warszawa	
Rozbudowę skrzyżowania drogi powiatowej nr 2765W - ulicy Kołtątaja i Staszica z drogą powiatową nr 2756W - ulicą Świderską i drogą gminną nr 271075W - ulicą Świderską. Przebudowa drogi powiatowej nr 2765W ulicy Kołtątaja na odcinku od mostu na rzece Swider do ul. Majowej			
Nazwa i adres obiektu budowlanego		Swider do ul. Majowej	
Stadium		Branża	
<b>PROJEKT ORGANIZACJI RUCU NA CZAS BUDOWY</b>		<b>DROGOWA</b>	
Projektant	Specjalność i nr uprawnień	Podpis	Data
inż. Bartłomiej Skoczny	MAZ/0020/POD/18		09.2024 r.
Opracował		Podpis	Skala
inż. Bartłomiej Skoczny			1:10000
Nazwa rysunku	Nr rys.	Nr strony	
<b>PLAN ORIENTACYJNY</b>	1.1		



Investor: **Zarząd Powiatu Otwockiego**  
 05-100 Otwock  
 PensStreetMap

Adresata projektu: **AMÉRO**  
 ul. Młoczeńska 165C lok. 3b  
 00-231 706  
 02-266-1111 Warszawa

Rozbudowa skrzyżowania drogi powiatowej nr 2765W - ulicy Koftątoja i Staszica z drogą powiatową nr 2756W - ulicą Świderską i drogą gminną nr 271075W - ulicą Świderską. Przebudowa drogi powiatowej nr 2765W ulicy Koftątoja na odcinku od mostu na trzecie Świdler do ul. Majowej

Projektant: <b>BRANO</b>		Data: <b>09.2024 r.</b>	
Specjalność: <b>inżynieria</b>		Podpis: <i>[Signature]</i>	
Uproszczenie: <b>1:10000</b>		Podpis: <i>[Signature]</i>	
Nazwa rysunku: <b>PLAN OBJAZDU ODCINEK I</b>		Nr rys.: <b>2.1</b>	

**LEGENDA**

- ZAKRES ROBÓT
- PROJEKTOWANY OBJAZD